ブランケットグラウチング計画図

凡　例

- CH　CH級岩盤
- CM　CM級岩盤
- CLh　CLh級岩盤
- CLl　CLl級岩盤
- D　D級岩盤

平面図(岩級区分図)

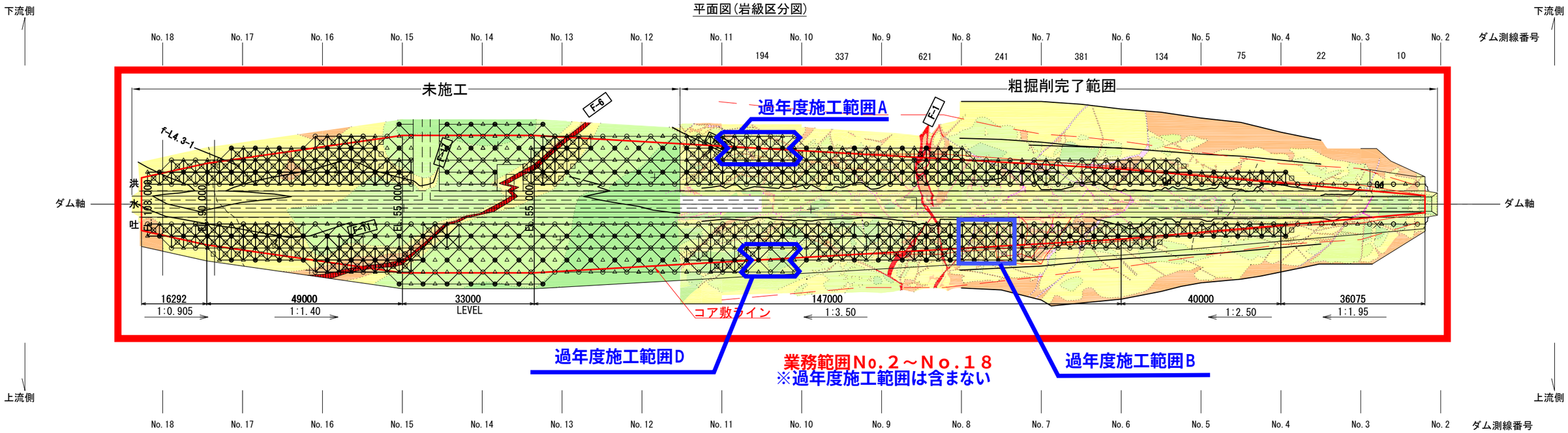

配孔図

ブランケットグラウチング
孔配置図（通常部：CLl級以下）

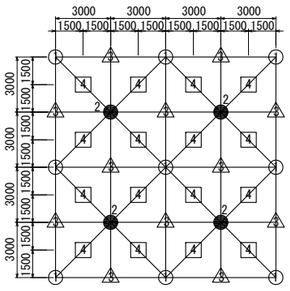

ブランケットグラウチング
孔配置図（通常部：CLh級）

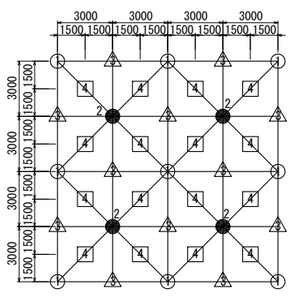

ブランケットグラウチング
孔配置図（堅岩部：CM級以上）

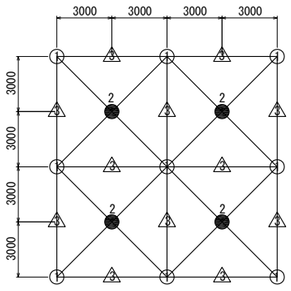

- ○：1次孔
- ●：2次孔
- △：3次孔
- □：4次孔

堤体部グラウト標準配置図

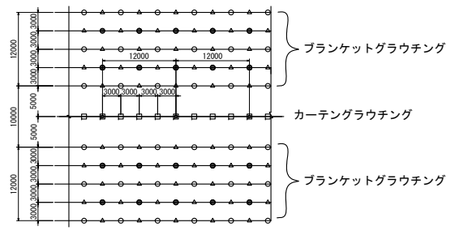

堤体部グラウト標準断面図

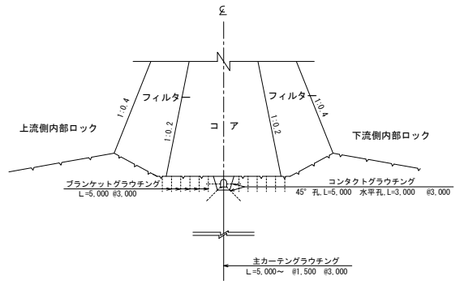

平成29～32年度	図面番号	2 / 5	
事業名			
河川路線名	安　威　川　ダ　ム		
委託名	グラウチング解析業務委託(H29)		
施工地名	茨木市大字生保地内　外		
図面名	ブランケットグラウチング計画図	縮尺	S=1:500
大阪府安威川ダム建設事務所			

部　グラウチング計画図 S=1:500

6断　部

○:1次孔

△:2次孔

6断　部

断層処理グラウチング

●:1次孔

▲:2次孔

■:3次孔

コンタクトグラウチング

●:1次孔

▲:2次孔

平面図(岩級区分図)

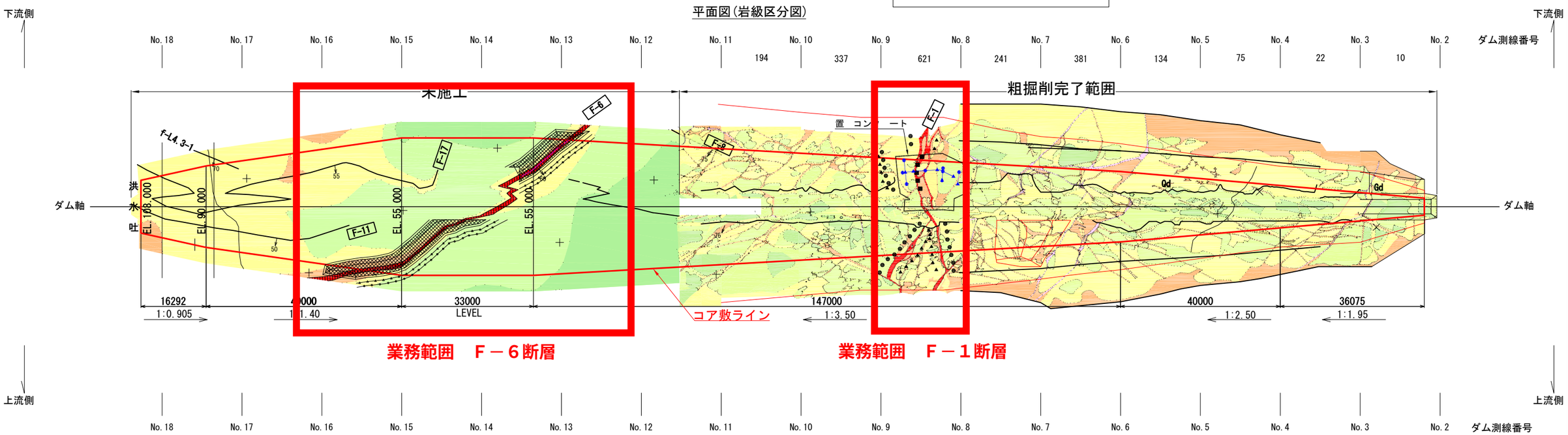

部　グラウチング標準図

6断　部

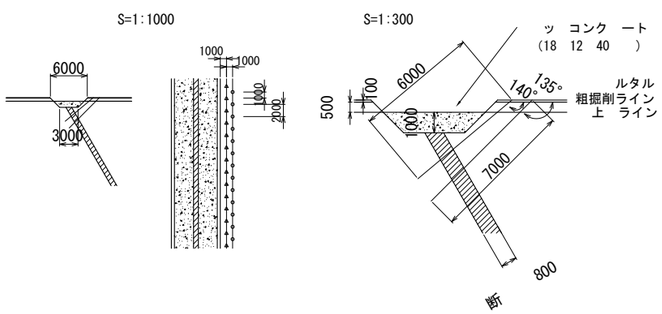

1断　部

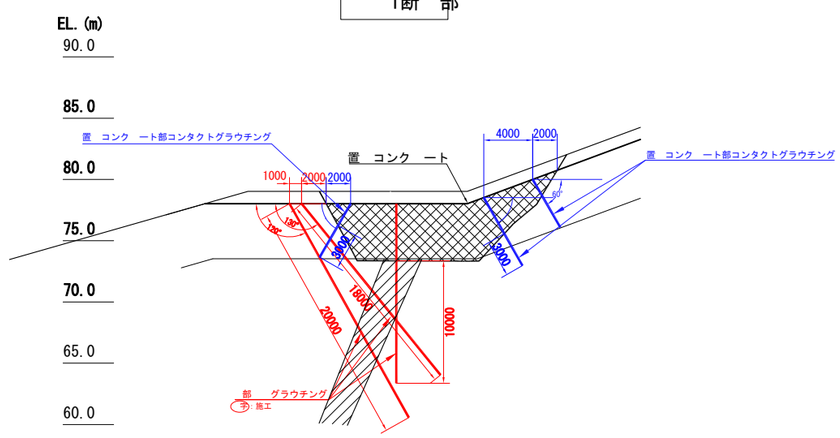

凡　例

岩級区分

CH	CH級岩盤
CM	CM級岩盤
CLh	CLh級岩盤
CLl	CLl級岩盤
D	D級岩盤

S=1:500

0　10　20　30(　)

平成29～32年度	図面番号	3 / 5	
事業名			
河川路線名	安　威　川　ダ　ム		
委託名	グラウチング解析業務委託(H29)		
施工地名	茨木市大字生保地内　外		
図面名	弱部補強グラウチング計画図	縮尺	S=1:500
大阪府安威川ダム建設事務所			

非常用洪水吐きグラウチング計画図

非常用洪水吐きカーテングラウチングおよびコンソリデーショングラウチング孔縦断配置図

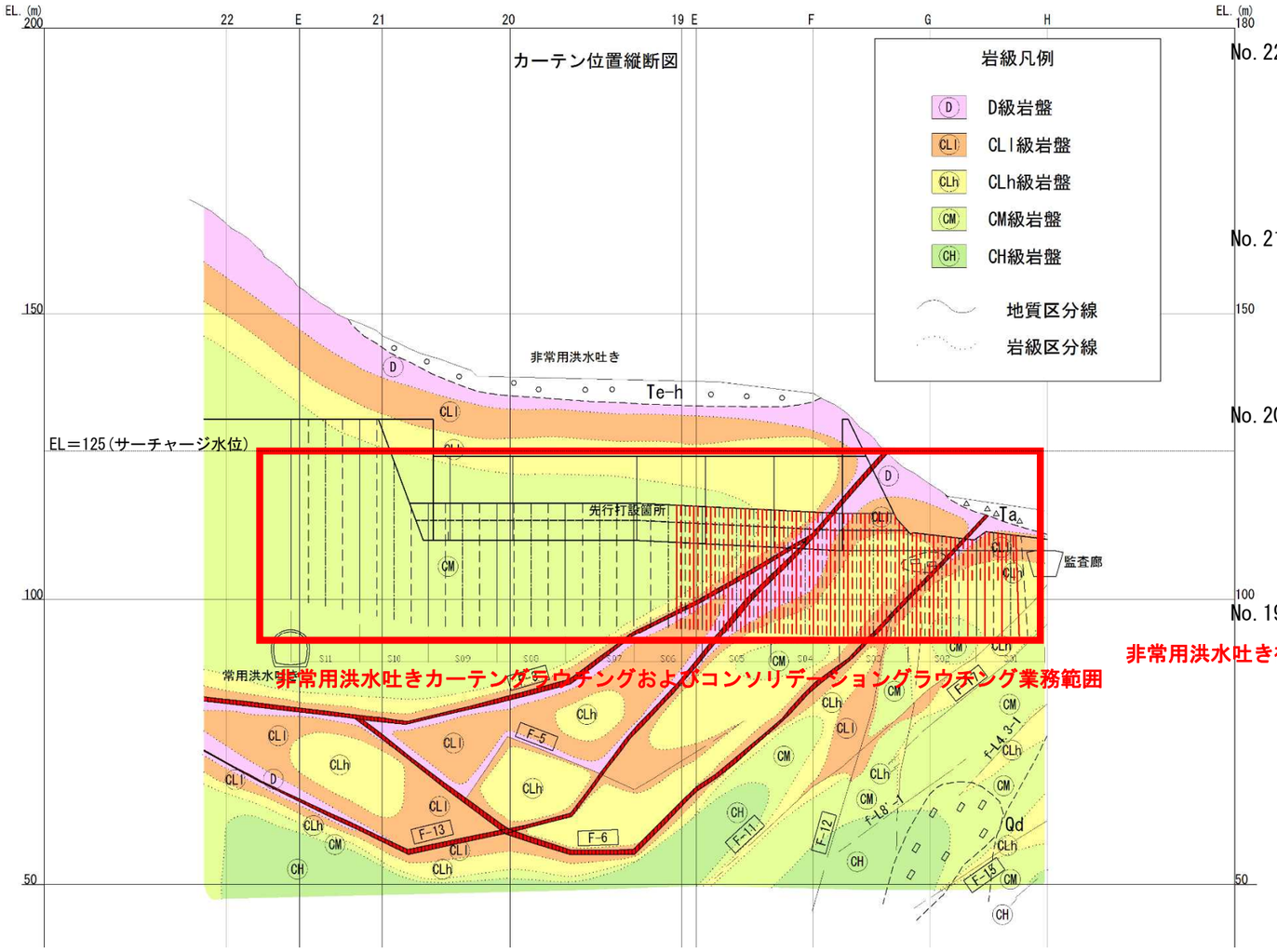

非常用洪水吐きカーテングラウチングおよびコンソリデーショングラウチング孔平面配置図

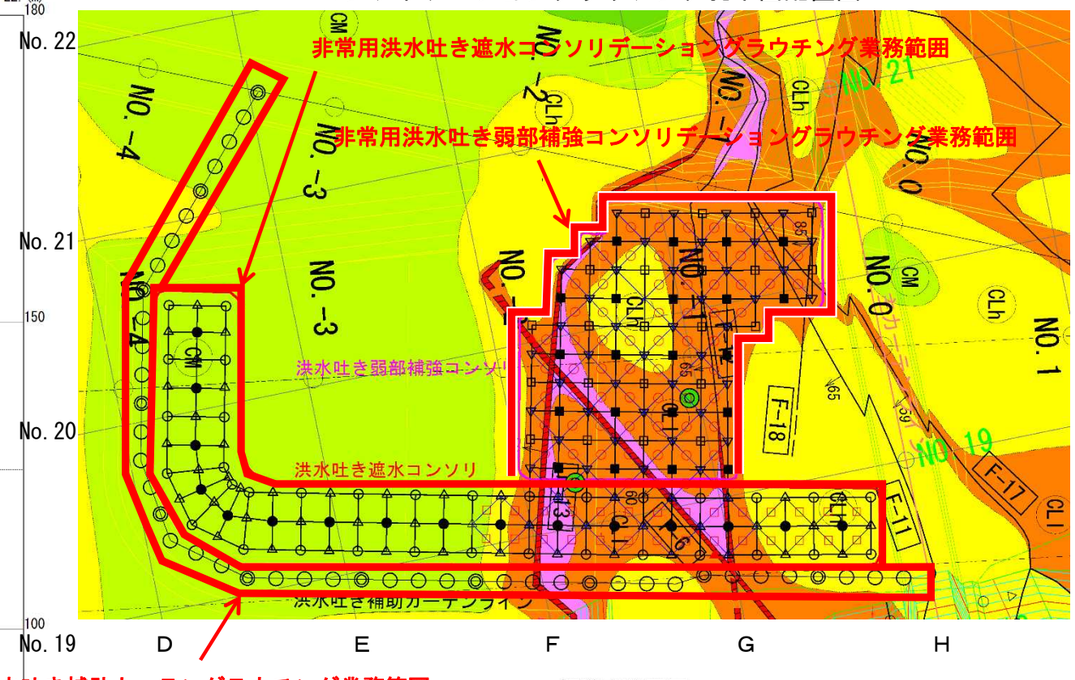

標準孔配置図

洪水吐き弱部補強コンソリ (CLh級)

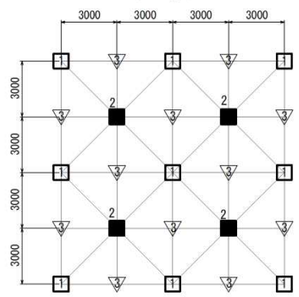

洪水吐き遮水コンソリ (CLh級)

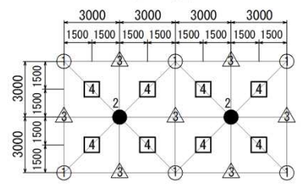

洪水吐き遮水コンソリ (CM級以上)

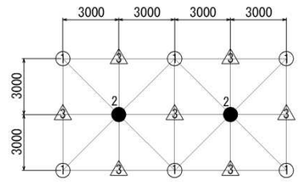

洪水吐き遮水コンソリ (CLⅠ級)

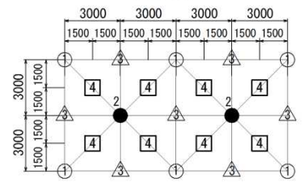

※ｺﾝｿﾘ：ｺﾝｿﾘﾃﾞｰｼｮﾝｸﾞﾗｳﾁﾝｸﾞ

洪水吐き弱部補強コンソリ (CLⅠ級)

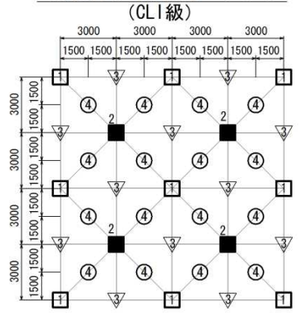

補助カーテングラウチング孔配置

標準孔配置 (CLh級)

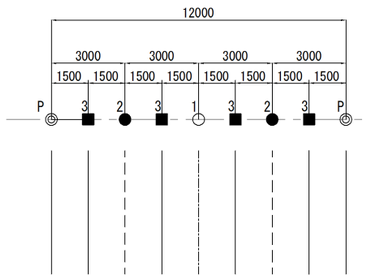

標準孔配置 (CLⅠ級)

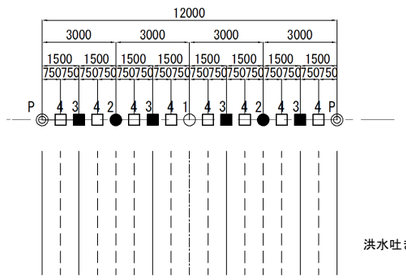

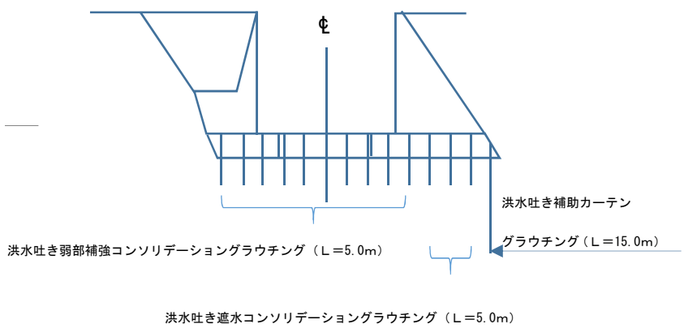

平成29～32年度	図面番号	4 / 5
事業名		
河川・路線名	安威川ダム	
委託名	グラウチング解析業務委託(H29)	
施行地名	茨木市大字生保地内 外	
図面名	非常用洪水吐きｸﾞﾗｳﾁﾝｸﾞ計画図	縮尺 ―
大阪府安威川ダム建設事務所		

カーテングラウチング（左岸リム部）計画図

カーテングラウチング（左岸リム部）孔縦断配置

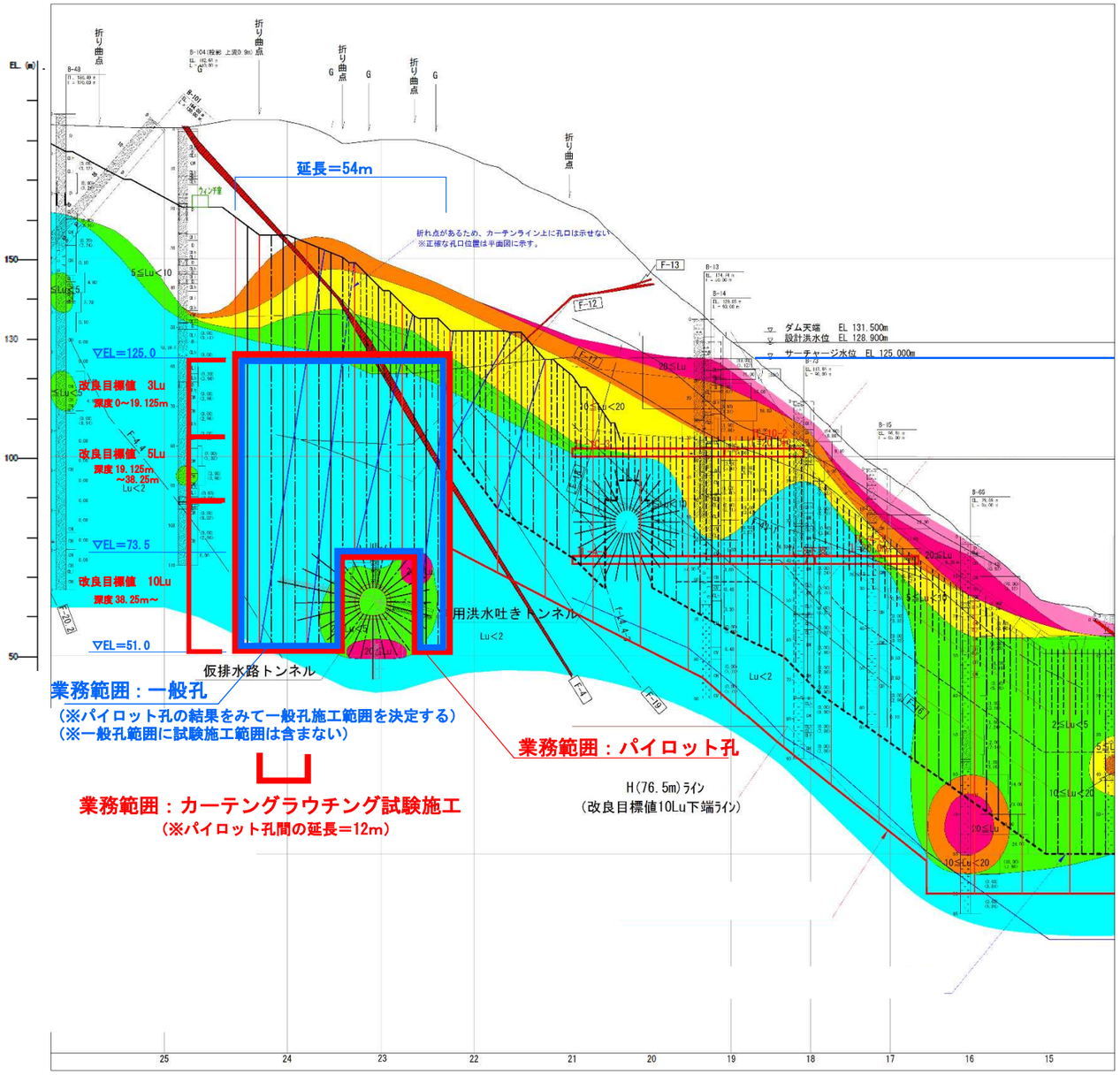

カーテングラウチング（左岸リム部）孔平面配置

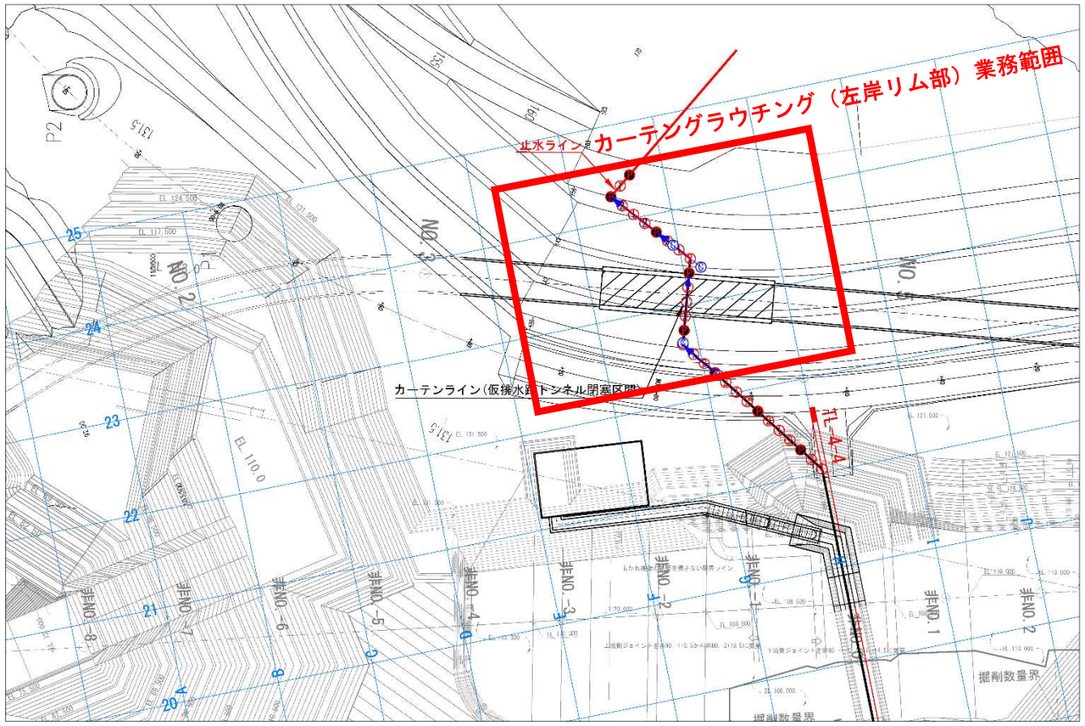

標準孔配置（CLh級）

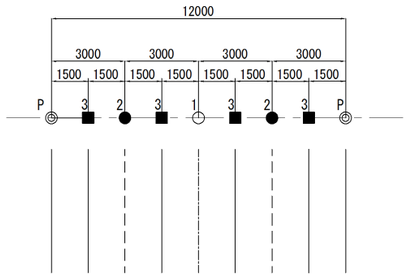

標準孔配置（CLI級）

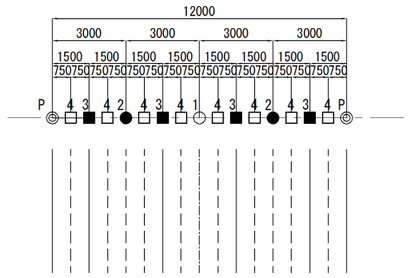

平成29～32年度		図面番号	5 / 5
事業名			
河川・路線名	安威川ダム		
委託名	安威川ダムグラウチング解析業務委託(H29)		
施行地名	茨木市大字生保地内 外		
図面名	カーテングラウチング（左岸リム部）計画図	縮尺	―
大阪府安威川ダム建設事務所			